



Service de la Documentation Nationale du Cadastre
82, rue du Maréchal Lyautey - 78103 Saint-Germain-en-Laye Cedex
SIRET 16000001400011

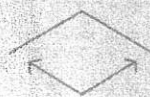

©2022 Direction Générale des Finances Publiques

Impression non normalisée du plan cadastral




CONTENEUR STANDARD


20 PIEDS DRY
1ER VOYAGE OU OCCASION



Surface **13,87 m²**



Volume **33,15 m³**



Longueur **6 m**

Le conteneur 20 PIEDS DRY est l'un des conteneurs standards les plus utilisés pour le transport maritime ou terrestre. Il convient également parfaitement comme solution de stockage. Étanche à l'eau et à l'air, sa conception en acier CORTEN permet de garantir la conservation et la sécurité de son contenu.

Structure **CORTEN entièrement soudé**
Plancher **MARINE 28 mm**
Stockage **10 PALETTES EUROPE**

OUVERTURE FACE EXTÉRIEURE PAR DEUX PORTES ROBUSTES. OUVERTURE À 270°

INFORMATIONS TECHNIQUES



Sécurisé



Révisé et étanche



Installation facile



Solution empilable

Dimensions Extérieures

Longueur **6,058 m**
Largeur **2,438 m**
Hauteur **2,591 m**

Dimensions Intérieures

Longueur **5,900 m**
Largeur **2,352 m**
Hauteur **2,390 m**

Dimensions des portes

Largeur **2,340 m**
Hauteur **2,280 m**

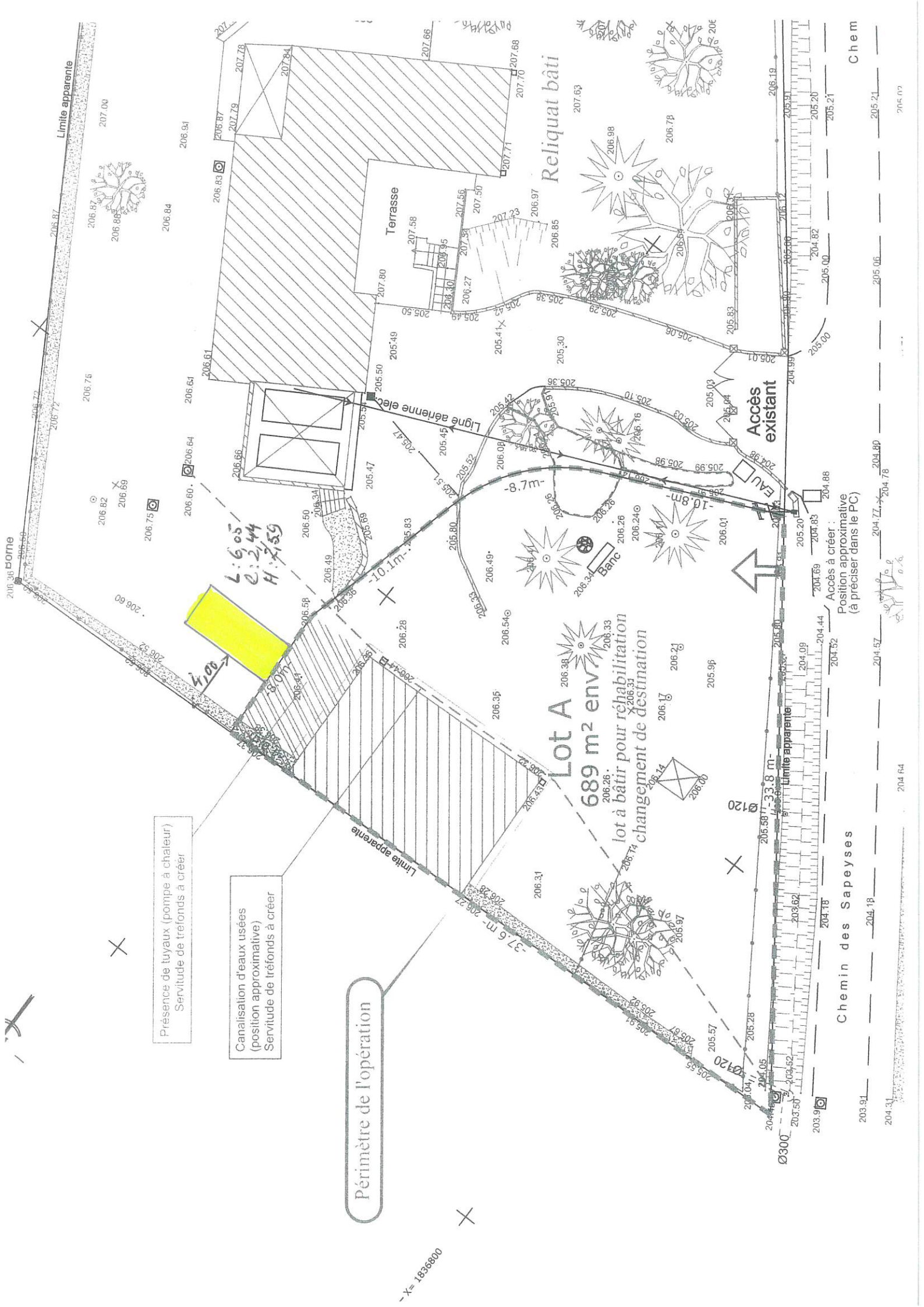
Informations

Poids à vide **2 230 kg**
Charge max **28 250 kg**
Poids max **30 480 kg**
Passage de fourches à 2050 mm

Les poids et charges autorisés sont donnés à titre indicatifs. Les conteneurs d'occasions peuvent avoir des traces d'utilisation et de manipulation.

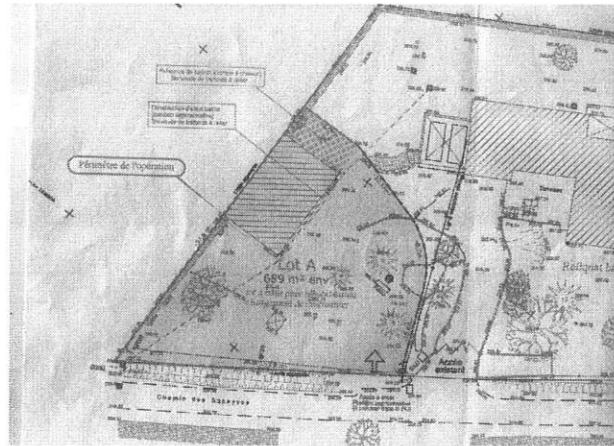
ISO type L5G1 - ISO group L5GP






X = 1836800


Un projet de permis de construire est en cours d'élaboration sur la parcelle 238 sur laquelle se trouve un bâtiment abritant les outils de jardinage et l'atelier rendant nécessaire l'installation d'un abri de jardin sur la parcelle 237.



L'installation par les précédents propriétaires, lors de la rénovation de l'habitation, d'une PAC de type eau-eau avec un réseau enterré sur une bonne partie du terrain rend problématique la réalisation de fondations pour l'installation d'une dalle béton et d'un abri de jardin de type chalet. La solution d'une pose de container est donc proposée.



Pour respecter les préconisations de la mairie il est proposé que le container « premier voyage » soit habillé d'un bardage bois vertical. Ne disposant pas d'une illustration de la réalisation finie, les photos suivantes sont proposées à titre d'exemple sur les possibilités de bardage.



Déclaration préalable Constructions et travaux non soumis à permis de construire

Ce document est émis par le ministère en charge de l'urbanisme.

Pour les déclarations portant sur des aménagements non soumis à permis, vous pouvez utiliser le formulaire cerfa n° 16703.

- (i) Depuis le 1^{er} janvier 2022, vous pouvez déposer votre demande par voie dématérialisée selon les modalités définies par la commune compétente pour la recevoir.
- (i) Depuis le 1^{er} septembre 2022, de nouvelles modalités de gestion des taxes d'urbanisme sont applicables. Sauf cas particuliers, pour toute demande d'autorisation d'urbanisme déposée à compter de cette date, une déclaration devra être effectuée auprès des services fiscaux, dans les 90 jours suivant l'achèvement de la construction (au sens de l'article 1406 du CGI), sur l'espace sécurisé du site www.impots.gouv.fr via le service « Gérer mes biens immobiliers ». Ce formulaire peut se remplir facilement sur ordinateur avec un lecteur pdf.

Vous devez utiliser ce formulaire si :

- vous réalisez des travaux (construction, modification de construction existante...) ou un changement de destination soumis à simple déclaration^[1].

Pour savoir précisément à quelle(s) formalité(s) est soumis votre projet, vous pouvez vous reporter à la notice explicative ou vous renseigner auprès de la mairie du lieu de votre projet ou vous rendre sur le service en ligne Assistance aux demandes d'autorisations d'urbanisme (AD'AU) disponible sur www.service-public.fr

Cadre réservé à la mairie du lieu du projet			
D	P	0011572640037	
	Dpt	Commune	N° de dossier
La présente demande a été reçue à la mairie			
le 27/04/2026			
			
Cachet de la mairie et signature du receveur			
Dossier transmis :			
<input type="checkbox"/> à l'Architecte des Bâtiments de France			
<input type="checkbox"/> au Directeur du Parc National			

1 Identité du déclarant^[2]

- (i) Le déclarant indiqué dans le cadre ci-dessous pourra réaliser les travaux ou les aménagements en l'absence d'opposition. Il sera redevable des taxes d'urbanisme le cas échéant. Dans le cas de déclarants multiples, chacun des déclarants, à partir du deuxième, doit remplir la fiche complémentaire « Autres demandeurs ».
- Les décisions prises par l'administration seront notifiées au déclarant indiqué ci-dessous. Une copie sera adressée aux autres déclarants, qui seront co-titulaires de la décision de non-opposition et solidairement responsables du paiement des taxes.

[1] À compter du 1^{er} janvier 2016, le contrôle des changements de destination ne porte pas sur les changements entre sous-destinations d'une même destination prévues à l'article R. 151-28 du code de l'urbanisme. Il n'y a pas de formulaire à remplir dans ce cas.

[2] Vous pouvez déposer une déclaration si vous êtes dans un des quatre cas suivants : vous êtes propriétaire du terrain ou mandataire du ou des propriétaires ; vous avez l'autorisation du ou des propriétaires ; vous êtes co-indivisaire du terrain en indivision ou son mandataire ; vous avez qualité pour bénéficier de l'expropriation du terrain pour cause d'utilité publique.

3 Le terrain

3.1 Localisation du (ou des) terrain(s)

i Les informations et plans (voir liste des pièces à joindre) que vous fournissez doivent permettre à l'administration de localiser précisément le (ou les) terrain(s) concerné(s) par votre projet. Le terrain est constitué de l'ensemble des parcelles cadastrales d'un seul tenant appartenant à un même propriétaire.

Adresse du (ou des) terrain(s)

Numéro : **83** Voie : **Chemin des Sapeyses**

Lieu-dit : _____

Localité : **FAREINS**

Code postal : **0 1 4 8 0**

Références cadastrales^[3] :

i Si votre projet porte sur plus de 3 parcelles cadastrales, veuillez renseigner une ou plusieurs annexes Références cadastrales complémentaires.

Préfixe : _____ Section : **Z A** Numéro : **2 3 7** Superficie de la parcelle cadastrale (en m²) : **1864**

Préfixe : _____ Section : _____ Numéro : _____ Superficie de la parcelle cadastrale (en m²) : _____

Préfixe : _____ Section : _____ Numéro : _____ Superficie de la parcelle cadastrale (en m²) : _____

Superficie totale du terrain (en m²)^[4] : **1864**

3.2 Situation juridique du terrain

i Ces données, qui sont facultatives, peuvent toutefois vous permettre de faire valoir des droits à construire ou de bénéficier d'impositions plus favorables.

Êtes-vous titulaire d'un certificat d'urbanisme pour ce terrain ? Oui Non Je ne sais pas

Le terrain est-il situé dans un lotissement ? Oui Non Je ne sais pas

Le terrain est-il situé dans une Zone d'Aménagement Concertée (Z.A.C.) ? Oui Non Je ne sais pas

Le terrain fait-il partie d'un remembrement urbain (Association Foncière Urbain) ? Oui Non Je ne sais pas

Le terrain est-il situé dans un périmètre ayant fait l'objet d'une convention de Projet Urbain Partenarial (P.U.P) ? Oui Non Je ne sais pas

Si votre terrain est concerné par l'un des cas ci-dessus, veuillez préciser, si vous les connaissez, les dates de décision ou d'autorisation, les numéros et les dénominations :

[3] En cas de besoin, vous pouvez vous renseigner auprès de la mairie.

[4] La superficie totale est l'addition de la superficie de chaque parcelle désignée dans le présent document et les annexes Références cadastrales complémentaires.

4 À remplir pour une demande comprenant un projet de construction

4.1 Nature des travaux envisagés

- Nouvelle construction
 Travaux ou changement de destination^[5] sur une construction existante
 Clôture

Courte description de votre projet ou de vos travaux :

Votre projet porte sur une installation agrivoltaïque Oui Non

Si votre projet nécessite une puissance électrique supérieure à 12 kVA monophasé (ou 36 kVA triphasé),

indiquez la puissance électrique nécessaire à votre projet : _____

Si votre projet est un ouvrage de production d'électricité à partir de l'énergie solaire installé sur le sol ou d'ombrières photovoltaïques, indiquez sa puissance crête : _____ kW et la destination principale de l'énergie produite : _____

4.2 Informations complémentaires

• Type de travaux :

- Piscine Garage Véranda Abri de jardin Autres annexes à l'habitation Extension
 Surélévation Création de niveaux supplémentaires Transformation d'un garage en pièce de la construction

Précisez : _____

• Nombre total de logements créés : 0 dont individuels : dont collectifs :

• Répartition du nombre total de logements créés par type de financement :

Logement Locatif Social : 0 Accession Sociale (hors prêt à taux zéro) : Prêt à taux zéro :

Autres financements :

• Mode d'utilisation principale des logements :

- Occupation personnelle (particulier) ou en compte propre (personne morale) Vente Location

S'il s'agit d'une occupation personnelle, veuillez préciser :

- Résidence principale Résidence secondaire

Répartition du nombre de logements créés par type de résidence :

Résidence pour personnes âgées : Résidence pour étudiants : Résidence de tourisme :
Résidence hôtelière à vocation sociale : Résidence sociale :
Résidence pour personnes handicapées :

Autres :

[5] Pour des informations concernant les changements de destination, se reporter à la rubrique 5.4.

- Nombre de chambres créées en foyer ou dans un hébergement d'un autre type :
- Répartition du nombre de logements créés selon le nombre de pièces :
 - 1 pièce
 - 2 pièces
 - 3 pièces
 - 4 pièces
 - 5 pièces
 - 6 pièces et plus
- Nombre de niveaux du bâtiment le plus élevé :
 - au-dessus du sol et au-dessous du sol
- Information sur la destination des constructions futures en cas de réalisation au bénéfice d'un service public ou d'intérêt collectif :
 - Transport
 - Enseignement et recherche
 - Action sociale
 - Ouvrage spécial
 - Santé
 - Culture et loisir

4.3 Emprise au sol^[6]

Emprise au sol avant travaux (en m²) :

Emprise au sol créée (en m²) :

Emprise au sol supprimée (en m²) :

[6] L'emprise au sol est la projection verticale du volume de la construction, tout débords et surplomb inclus (Art. R420-1 du code de l'urbanisme).

4.4 Destination, sous-destination des constructions et tableau des surfaces

Surface de plancher^[7] en m² (article R. 111-22 du code de l'urbanisme)

Destinations (article R. 151-27 du code de l'urbanisme)	Sous-destinations (article R. 151-28 du code de l'urbanisme)	Surface existante avant travaux (A)	Surface créée ^[8] (B)	Surface créée par changement de destination ^[9] ou de sous-destination ^[10] (C)	Surface supprimée ^[11] (D)	Surface supprimée par changement de destination ^[9] ou de sous-destination ^[10] (E)	Surface totale = (A) + (B) + (C) – (D) – (E)
Exploitation agricole et forestière	Exploitation agricole						
	Exploitation forestière						
Habitation	Logement						
	Hébergement						
Commerce et activités de service	Artisanat et commerce de détail						
	Restauration						
	Commerce de gros						
	Activités de services où s'effectue l'accueil d'une clientèle						
	Cinéma						
	Hôtels						
	Autres hébergements touristiques						
Équipement d'intérêt collectif et services publics	Locaux et bureaux accueillant du public des administrations publiques et assimilés						
	Locaux techniques et industriels des administrations publiques et assimilés						
	Établissements d'enseignement, de santé et d'action sociale						
	Salles d'art et de spectacles						
	Équipements sportifs						
	Lieux de culte						
	Autres équipements recevant du public						
Autres activités des secteurs primaires, secondaire ou tertiaire	Industrie						
	Entrepôt						
	Bureau						
	Centre de congrès et d'exposition						
	Cuisine dédiée à la vente en ligne						
Surfaces totales (en m²)							

[7] Vous pouvez vous aider de la fiche d'aide pour le calcul des surfaces disponible sur www.service-public.fr.

[8] Il peut s'agir soit d'une surface nouvelle construite à l'occasion des travaux, soit d'une surface résultant de la transformation d'un local non constitutif de surface de plancher (ex : transformation du garage d'une habitation en chambre).

[9] Le changement de destination consiste à transformer une surface existante de l'une des cinq destinations mentionnées dans le tableau vers une autre de ces destinations. Par exemple : la transformation de surfaces de commerces et activités de service en habitation.

[10] Le changement de sous-destination consiste à transformer une surface existante de l'une des vingt sous-destinations mentionnées dans le tableau vers une autre de ces sous-destinations. Par exemple : la transformation de surfaces d'entrepôt en bureau ou en salle d'art et de spectacles.

[11] Il peut s'agir soit d'une surface démolie à l'occasion des travaux, soit d'une surface résultant de la transformation d'un local constitutif de surface de plancher (ex : transformation d'un commerce en local technique dans un immeuble commercial).

4.5 Stationnement

Nombre de places de stationnement

Avant réalisation du projet : Après réalisation du projet :

Places de stationnement affectées au projet, aménagées ou réservées en dehors du terrain sur lequel est situé le projet

Adresse 1 des aires de stationnement :

Numéro : Voie :

Lieu-dit :

Localité :

Code postal :

Adresse 2 des aires de stationnement :

Numéro : Voie :

Lieu-dit :

Localité :

Code postal :

Nombre de places :

Surface totale affectée au stationnement : m², dont surface bâtie : m²

Pour les commerces et cinémas :

Emprise au sol des surfaces, bâties ou non, affectées au stationnement (m²) :

5 Informations pour l'application d'une législation connexe

Indiquez si votre projet :

- porte sur une installation, un ouvrage, des travaux ou une activité (IOTA) soumis à déclaration Loi sur l'eau en application des articles L. 214-1 et suivants du code de l'environnement Oui Non
- porte sur des travaux soumis à autorisation environnementale en application du L.181-1 du code de l'environnement Oui Non
- fait l'objet d'une dérogation au titre du L.411-2 4° du code de l'environnement (dérogation espèces protégées) Oui Non
- porte sur une installation classée soumise à enregistrement en application de l'article L. 512-7 du code de l'environnement Oui Non

- relève de l'article L.632-2-1 du code du patrimoine (avis simple de l'architecte des Bâtiments de France pour les antennes-relais et les opérations liées au traitement de l'habitat indigne) Oui Non
 - a déjà fait l'objet d'une demande d'autorisation ou d'une déclaration au titre d'une autre législation que celle du code de l'urbanisme Oui Non
- Précisez laquelle :

- est soumis à une obligation de raccordement à un réseau de chaleur et de froid prévue à l'article L.712-3 du code de l'énergie Oui Non
- relève du II de l'article L. 171-4 du code de la construction et de l'habitation Oui Non

i Si votre projet conduit à porter atteinte à une allée d'arbres ou un à alignement d'arbres bordant une voie ouverte à la circulation publique au sens de l'article L. 350-3 du code de l'environnement, une autorisation doit être obtenue ou une déclaration réalisée en application de cet article.

Indiquez si votre projet se situe dans les périmètres de protection suivants :

- i** Informations complémentaires
- se situe dans le périmètre d'un site patrimonial remarquable
- se situe dans les abords d'un monument historique
- si votre projet se situe dans un site classé ou en instance de classement au titre du code de l'environnement

6 Participation pour voirie et réseaux

① Si votre projet se situe sur un terrain soumis à la participation pour voirie et réseaux (PVR), indiquez les coordonnées du propriétaire ou celles du bénéficiaire de la promesse de vente, s'il est différent du demandeur.

6.1 Pour un particulier

Nom

Prénom

6.2 Pour une personne morale

Dénomination

Raison sociale

N° SIRET

Type de société (SA, SCI...)

Représentant de la personne morale :

Nom

Prénom

Adresse : Numéro : _____ Voie : _____

Lieu-dit : _____

Localité : _____

Code postal : _____ BP : _____ Cedex : _____

Si cette personne habite à l'étranger :

Pays : _____ Division territoriale : _____

Adresse électronique :

_____ @ _____

8 Engagement du déclarant

J'atteste avoir qualité pour faire cette déclaration préalable. Je certifie exacts les renseignements fournis. J'ai pris connaissance des règles générales de construction prévues par le code de la construction et de l'habitation.

Je suis informé(e) qu'une déclaration devra impérativement être effectuée auprès des services fiscaux dans les 90 jours suivant l'achèvement des travaux (au sens de l'article 1406 du code général des impôts) en vue du calcul des impôts fonciers et des taxes d'urbanisme, à partir de mon parcours déclaratif


À FAREINS

Le 27/04/2026

sur le service en ligne «Gérer mes biens immobiliers » accessible depuis l'espace sécurisé du site www.impots.gouv.fr

La déclaration doit être validée pour être prise en compte.

L'absence de déclaration dans les délais prescrits, les inexactitudes ou omissions constatées dans la déclaration sont sanctionnées par l'application de l'amende fiscale prévue à l'article 1729 C du code général des impôts.



Signature du déclarant

▲ Dans le cadre d'une saisine par voie papier

Votre déclaration doit être établie en deux exemplaires et doit être déposée à la mairie du lieu du projet. Vous devrez produire :

- un exemplaire supplémentaire, si votre projet se situe dans le périmètre d'un site patrimonial remarquable ou se voit appliquer une autre protection au titre des monuments historiques ;
- un exemplaire supplémentaire, si votre projet se situe dans un site classé, un site inscrit ou une réserve naturelle ;

- un exemplaire supplémentaire, si votre projet fait l'objet d'une demande de dérogation auprès de la commission régionale du patrimoine et de l'architecture ;
- deux exemplaires supplémentaires, si votre projet se situe dans un cœur de parc national.